Parque Natural

Alto Tajo

parque natural

Castilla-La Mancha

Red de Áreas Protegidas

Castilla-La Mancha

Alto Tajo

Información general

Guadalajara y Cuenca

Castilla-La Mancha

FAUNA

La gran variedad de hábitat presentes en el Parque Natural del Alto Tajo, en conjunción con las extremadamente bajas densidades poblacionales, han permitido la existencia de poblaciones animales en muy buen estado de conservación general, constituyendo este espacio protegido uno de los últimos refugios para especies amenazadas de gran valor, como el águila perdicera.

ALIMOCHE

Las numerosas paredes rocosas que coronan los cañones fluviales albergan excelentes poblaciones de rapaces rupícolas, como águila real (con un total de 18 parejas), águila perdicera (4 parejas), halcón peregrino (35 parejas), alimoche (40 parejas), buitre leonado (unas 400 parejas) y búho real. Además de aves, este hábitat está ocupado por pequeños grupos de cabra montés. Al amparo de las numerosas masas arboladas de pinos y frondosas encontramos azores, gavilanes, águilas calzada y culebrera, ratoneros, arrendajos, pájaros carpinteros, pequeños pajarillos como piquituertos, herrerillos, carboneros, pinzones y verderones serranos, entre otros. Además este ambiente y sus zonas adyacentes son el hábitat de gatos monteses, tejones, garduñas, comadrejas y alguna gineta.

BUITRE LEONADO

Las masas arboladas son lugar de reposo y refugio de corzos, ciervos y jabalíes que, desde el ocaso hasta el amanecer, se alimentan en los pastizales y zonas abiertas cercanas. Mucho más discretos pero no menos interesantes son los invertebrados asociados a los pinares de pino silvestre y sabinares de altitud, como son las espectaculares mariposas *Parnasius apollo* y *Graellsia isabellae*.

Los cursos fluviales que surcan el Parque, caracterizados por la excelente calidad de sus aguas y el buen estado de conservación de sus riberas y fondos, propician la presencia de una de las mejores poblaciones de nutria de la región, además de albergar truchas, bogas y barbos, entre otras especies acuícolas. Por último, en algunos de los más recónditos cursos de agua, todavía podemos encontrar alguna de las últimas poblaciones de cangrejo de río, especie en fuerte regresión a nivel regional y nacional.



CANGREJO DE RÍO

PAISAJE VEGETAL

FLORA

El Parque Natural del Alto Tajo se caracteriza por la gran diversidad florística que atesora, ya que dentro de sus límites vegetan cerca de un 20% del total de especies presentes en la flora ibérica. Esta enorme variedad es debida a dos circunstancias: por un lado la compleja red de cañones, hoces, parameras y valles fluviales, que abarca desde los 700 a los 1890 m de altitud en distintos tipos de suelos, lo que origina un gran variedad de nichos ecológicos; por otro la estratégica posición biogeográfica del Parque, situado a caballo entre el Sistema Ibérico y las estribaciones del Sistema Central. Estos dos hechos convierten al Alto Tajo en una encrucijada florística, en la que tienen cabida tanto especies típicamente pirenaicas, como de los sistemas béticos o incluso de las Sierras de Levante.

RIO TAJO. ARMALLONES

VEGETACIÓN

En cuanto a la vegetación son relevantes los extensos pinares de diferentes especies, existiendo grandes masas de pinos silvestre, laricio y resinero, además de superficies más reducidas, pero no menos valiosas, de pino carrasco. Estos pinares ocupan principalmente las cuestas de los valles fluviales y zonas de mayor altitud. Vegetando bajo la cubierta de los pinares o formado masas puras encontramos quejigos, encinas y melojos. En la zona central del Parque, en las parameras calizas, se sitúan las vastas formaciones de sabina albar que presentan en esta zona algunas de sus masas mejor conservadas de Europa.

BOSQUE DE RIBERA. TARAVILLA.

No tanto por su superficie como por su diversidad y su gran valor estratégico como refugio de fauna y protector contra la erosión de los márgenes, destaca el bosque de ribera, que forma estrechas bandas de vegetación a lo largo de los ríos y arroyos. En estas formaciones encontramos álamos negros y temblones, sauces, olmos, tilos, avellanos, aligustres y abedules entre otras especies.

Aparte de las formaciones boscosas con su diverso cortejo de especies arbustivas, encontramos en el Parque numerosas especies que han encontrado en saladares, turberas, charcas y lagunas, roquedos y angostas gargantas, sus últimos refugios. Como ejemplo podemos citar la *Atropa baetica* o tabaco basto y el *Delphinium fissum* subsp. *sordidum*, que cuentan en el Parque con una de sus últimas poblaciones y que están catalogadas como especies en peligro de extinción.

ATROPA BAETICA

FICHA DESCRIPTIVA

El Parque Natural del Alto Tajo fue declarado en abril de 2000 (Ley 1/2000), con una superficie de 105.721 ha, y una Zona Periférica de Protección de 70.544 ha, abarcando el conjunto una superficie de 176.265 ha.

Toda esta superficie está incluida en la propuesta de Lugares que integrarán la Red NATURA 2000 como Lugar de Interés Comunitario (LIC) y Zona de Especial Protección para las Aves (ZEPA).

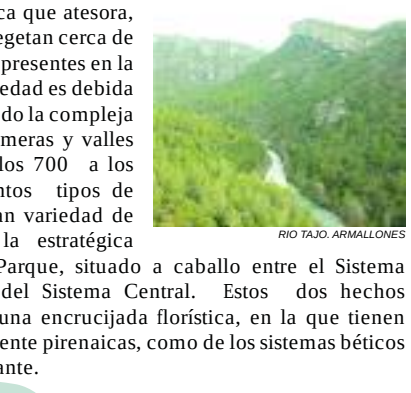

INVIERNO EN PINAR DE PINO RODENO EN CORDUENTE

El Parque Natural del Alto Tajo se encuentra en el Sistema Ibérico, a caballo entre la parte suroriental de la provincia de Guadalajara (36 municipios) y la norte oriental de la provincia de Cuenca (dos municipios).

PAISAJE

La red hidrográfica está conformada por el tramo alto del propio río Tajo, al que tributan numerosos afluentes directos e indirectos entre los que cabe destacar los ríos Cabrillas, Bullones, Gallo, Arandilla, Salado, Ablanquejo, Hoz Seca y Tajuelo. Esta sucesión de cursos de agua configura un paisaje excepcional en el que destacan los cañones y hoces fluviales continuos, así como formas singulares de ladera, como cuchillos, agujas y monolitos sobre rocas calizas y arenisca rojas principalmente. Son también relevantes las parameras ocupadas por extensos y vetustos sabinares. El agua por tanto, elemento protagonista en este espacio, ha condicionado el clima, la orografía, la flora, la fauna e incluso los asentamientos humanos.

CLIMA

La altitud y situación del Alto Tajo influyen decisivamente en su clima, caracterizado por temperaturas frescas y moderadas precipitaciones. Inviernos rigurosos y fríos y veranos cortos y suavizados por los cursos de agua, con una pluviometría relativamente escasa, son sus principales rasgos.

NORMAS DE COMPORTAMIENTO Y RECOMENDACIONES A LOS VISITANTES

No produzca ruidos que puedan perturbar la tranquilidad de la fauna ni ocasionar molestias al resto de visitantes.

Deposite las basuras en los contenedores situados en las instalaciones recreativas.

ÁREA RECREATIVA FUENTE DE LOS VAQUEROS. CHECA

No haga fuego.

No está permitida la acampada libre.

Respete la flora y fauna del Parque Natural.

No está permitido el uso de jabones y detergentes en el río.

Lleve los animales de compañía sujetos con correa.

Respete la señalización así como las indicaciones ofrecidas por el personal del Parque.

Reduzca al máximo el uso de vehículos a motor. En caso de utilizarlos, la velocidad máxima de circulación en las pistas y caminos es de 30 km/h.

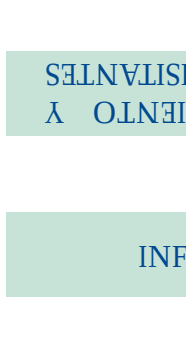

ORQUÍDEA

Cualquier época es buena para visitar el Parque, pero hay que recordar que durante el invierno se alcanzan muy bajas temperaturas, por lo que conviene ir correctamente equipado.



SABINAR RASTRERO. OREA

INFORMACIÓN DE INTERÉS

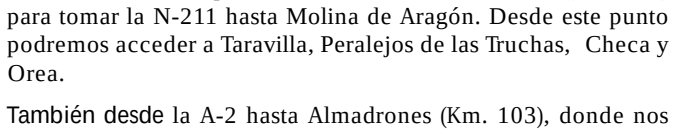

Cómo llegar al Parque

Desde Guadalajara por la A-2 hasta Alcolea del Pinar (Km. 133) para tomar la N-211 hasta Molina de Aragón. Desde este punto podremos acceder a Taravilla, Peralejos de las Truchas, Checa y Orea.

También desde la A-2 hasta Almadrones (Km. 103), donde nos desviamos por la CM-204 hasta Cifuentes. Desde aquí continuamos por la CM-2115, por Trillo, hasta el cruce con la CM-2105 pasado Peralveche. Tomamos esta carretera y seguimos hasta Zaorejas, Peñalén y Poveda de la Sierra.

Desde Cuenca por la N-320 hasta Cañizares, donde tomamos la CM-202 con dirección Beteta; desde aquí se accede a Poveda, Peralejos y al Monumento Natural del Nacimiento del Río Cuervo.

Teléfonos de interés

Emergencias: 112

Deleg. Prov. de Medio Ambiente y Desarrollo Rural:

Guadalajara	949 885300
• Centro de Interpretación Dehesa de Corduente:	949 84 82 17
• Puestos Guardia Civil:	
Molina	949 850024
Checa	949 836109
Cifuentes	949 810104
• Centros de Salud:	
Molina	949 850659
Checa	949 836399
Villanueva de Alcorón	949 816045
Cifuentes	949 810254

Castilla-La Mancha

Consejería de Medio Ambiente y Desarrollo Rural

Diseño y maquetación J. Salamanca
Imprime GRAFI-6, S.L.L. D.L. GU-173/2006

Parque Natural del Alto Tajo

PLANO DE INFORMACIÓN GENERAL

Área recreativa · Campamento · Centro de Interpretación y Educación Ambiental · Punto de información (abierto según época)

RUTAS

- Ruta del Barranco de la Virgen de la Hoz
- Ruta de los Milagros
- Ruta de los Miradores del Tajo
- Ruta de la Muela
- Ruta de la Sierra
- Ruta del Arroyo del Enebral
- Ruta de Las Veguillas del Tajo
- Ruta del Salto de Poveda
- Sendero de Gran Recorrido GR-10
- Ruta de las Hoces del Ablanquejo
- Ruta del Barranco del Horcajo
- Ruta de la Laguna de la Salobreja
- Inicio de ruta

SERVICIOS

- Gasolinera
- Centro de salud
- Restaurante
- Alojamiento
- Albergue
- Camping
- Mirador

INSTALACIONES RECREATIVAS DE USO PÚBLICO

1. Los Ceños
2. Río Linares
3. Cueva de los Casares
4. Fuente del Cura
5. Virgen de Montesinos
6. Torrejara
7. Casa Forestal de Corduente
8. La Colmena
9. Barranco de la Hoz
10. Huelga Merendera
11. Torete
12. Fuente de la Falaguera I
13. Fuente de la Falaguera II
14. Sima de Alcorón
15. Herrería de Lebrancón
16. Vado de Salmerón
17. Fuente la Parra
18. Fuente la Teja
19. El Vivero
20. Aguabuena
21. Fuente del Berro
22. Fuente del Berro
23. Huerta del Forestal de Taravilla
24. Fuente del Pino
25. Fuente Peñuela
26. El Vado
27. La Vaqueriza
28. Prado de la Becea
29. Fuente de los Vaqueros
30. El Angosto
31. Fuente del Endrino Bajo
32. Fuente del Endrino Medio
33. Fuente del Endrino Alto
34. Cerrillo Herrero
35. La Canaleja
36. Fuente la Rana
37. Fuente la Jícara
38. Campamento "El Autillo"
39. Campamento Cabrillas

Zona Periférica de Protección
Parque Natural
Monumento Natural del Nacimiento del Río Cuervo
Microrreserva Prados Húmedos de Torremocha del Pinar

0 2 4 6 8 10 12 km.
ESCALA GRÁFICA

VIRGEN DE LA HOZ. CORDUENTE

ROBLEDAL. SANTA MARÍA DEL ESPINO

LAGUNA DE LA SALOBREJA. OREA

CASCADA DEL CAMPILLO. ZAORejAS